




TEIKNFORKLARING

PBL § 25 REGULERINGSFØREMÅL

BYGGJEOMRÅDE (PBL § 25, 1. ledd nr. 1)

-  Forretningsområde
-  Museum



OFFENTLEGE TRAFIKKOMRÅDE (PBL § 25, 1. ledd nr. 3)

-  Kjørveg
-  Anna vegareal
-  Busslomme







FAREOMRÅDE (PBL § 25, 1. ledd nr. 5)

-  Høgspenningsanlegg

SPESIALOMRÅDE (PBL § 25, 1. ledd nr. 6)

-  Frisiktsone ved veg
-  Parkbelte industri

LINJESYMBOL

-  Planavgrensing
-  Føremålsgrense
-  Byggjegrænse
-  Regulert senterlinje veg
-  Frisiktlinje
-  Avkjørsel

Ekvidistans: 1m.

Kartmålestokk 1:2000



REVISJONAR:

	DATO:	SAKSNR.	SIGN.
Justeringar etter behandling i PLØK/det faste utval for plansaker	24.05.06		
Justeringar etter offentlig ettersyn	28.06.06		
Justeringar etter 2. gongs offentlig ettersyn	10.10.06		
Justeringar etter handsaming i Kommunestyret	23.10.06		

SAKSHANDSAMING IFLG. PLAN- OG BYGNINGSLOVEN:

	DATO:	SAKSNR.	SIGN.
Kunngjering av oppstart reguleringsarbeid:	01.03.06		
1. handsaming i PLØK/ det faste utval for plansaker:	22.05.06	0092/06	
Offentleg ettersyn i tiden:	29.05.06 - 23.06.06		
2. handsaming i PLØK/ det faste utval for plansaker:	21.08.06	0144/06	
2. gongs offentlig ettersyn i tiden:	01.09 - 29.09.06		
3. handsaming i PLØK/ det faste utval for plansaker:	16.10.06	0165/06	
Vedtak i kommunestyret - eigegodkjenning:	23.10.06	0076/06	



Fræna
kommune

REGULERINGSPLAN HOLAMYRA NÆRINGS-PARK

MED TILHØYRANDE REGULERINGSFØRESEGNER

Planen er utarbeidd av:



Fræna kommune
R.N

Planident: 06004

Journalnr.: 06/00277

Dato: 15.05.06

Sakshandsamar: R.N